

Утверждена
постановлением администрации
города Мурманска
от 16.10.2019 № 3417

Карта-схема прилегающей территории

1. Местоположение прилегающей территории (адресные ориентиры): город Мурманск, Ленинский административный округ, в районе дома 103 по проспекту Героев-североморцев.
2. Кадастровый номер объекта (при наличии), по отношению к которому устанавливается прилегающая территория: 51:20:0003184:1.
3. Площадь прилегающей территории: 839 кв.м.


Комитет градостроительства
и территориального развития
администрации города Мурманска
(исполнитель)

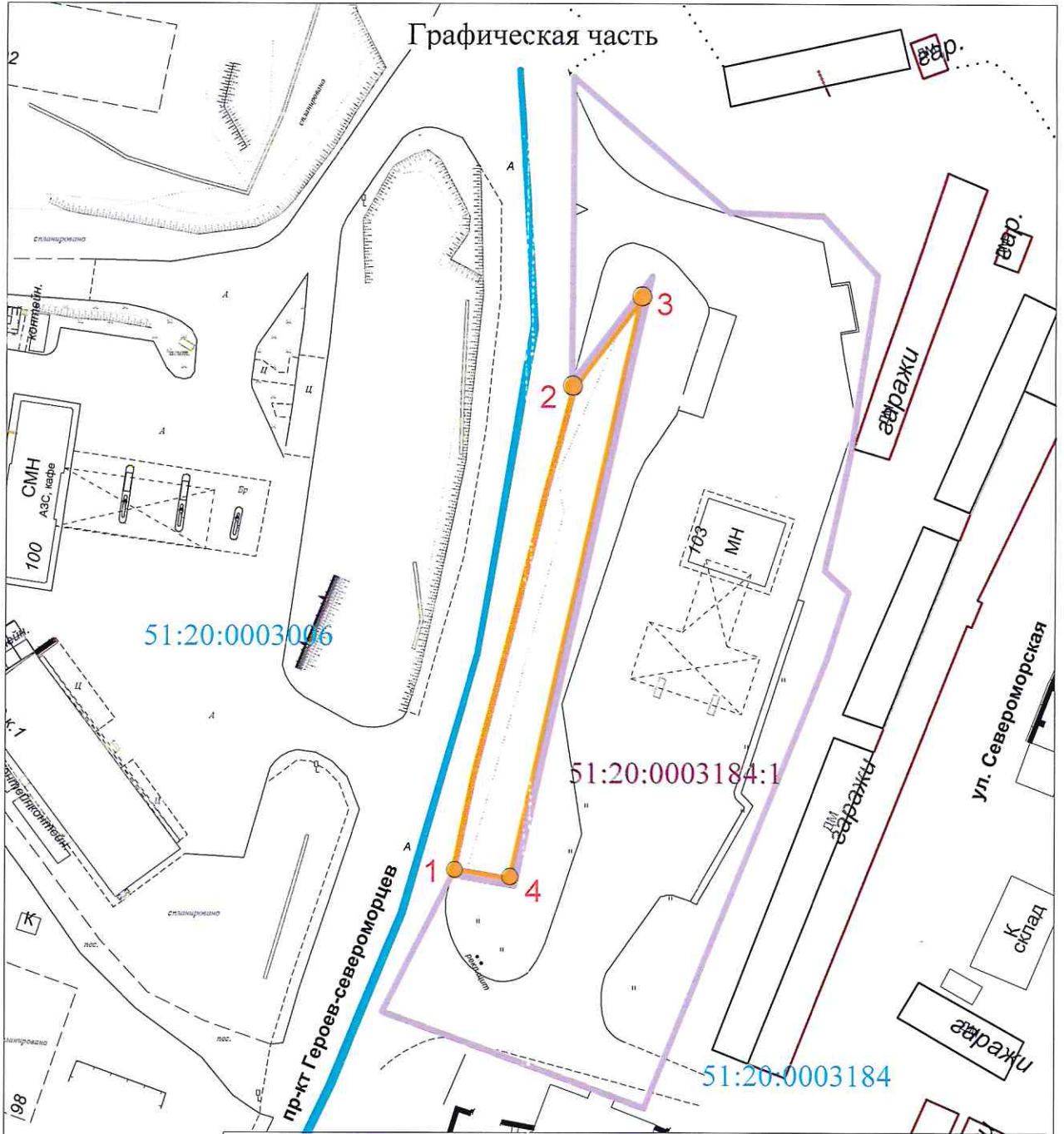


(подпись)





С.Г. Лупанский
(расшифровка подписи)

М.П.





Условные обозначения

Граница прилегающей территории	
Граница участка, по отношению к которому устанавливается прилегающая территория	
Граница кадастрового квартала	
Поворотная точка границ прилегающей территории	
Кадастровый номер земельного участка, по отношению к которому устанавливается прилегающая территория	51:20:0003184:1
Кадастровый квартал	51:20:0003006

Масштаб 1:1000

Комитет градостроительства и территориального развития администрации города Мурманска

М.П.



С.Г. Лупанский

