

Утверждена  
постановлением администрации  
города Мурманска  
от 13.11.2019 № 3765

Карта-схема прилегающей территории

1. Местоположение прилегающей территории (адресные ориентиры):  
город Мурманск, Ленинский административный округ, улица  
Домостроительная, дом 22.
2. Кадастровый номер объекта (при наличии), по отношению к которому  
устанавливается прилегающая территория: 51:20:0003187:7.
3. Площадь прилегающей территории: 2282 кв.м.

Комитет градостроительства  
и территориального развития  
администрации города Мурманска



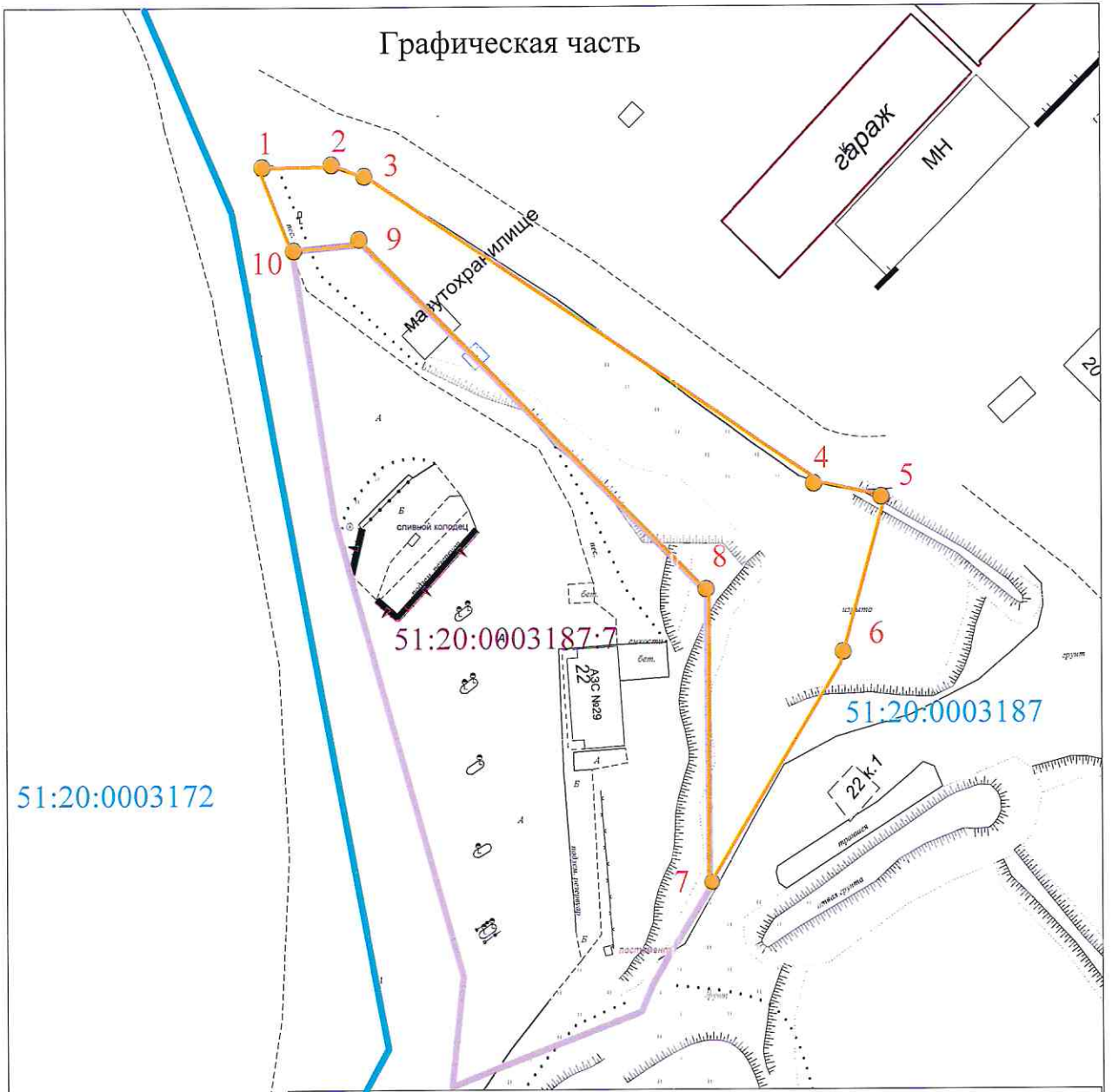
(исполнитель)

М.П.

(подпись)

С.Г. Лупанский  
(расшифровка подписи)

Графическая часть







51:20:0003172

51:20:0003187:7

51:20:0003187

Масштаб 1:1000

Условные обозначения

Граница прилегающей территории	
Граница участка по отношению к которому устанавливается прилегающая территория	
Граница кадастрового квартала	
Поворотная точка границ прилегающей территории	
Кадастровый номер земельного участка по отношению к которому устанавливается прилегающая территория	51:20:0003187:7
Кадастровый квартал	51:20:0003187



Комитет градостроительства и территориального развития администрации города Мурманска

С.Г. Лупанский