

АДМИНИСТРАЦИЯ ГОРОДА МУРМАНСКА
КОМИТЕТ ИМУЩЕСТВЕННЫХ ОТНОШЕНИЙ
ГОРОДА МУРМАНСКА
РАСПОРЯЖЕНИЕ

17.06.2022

116

Об установлении публичного сервитута

Руководствуясь статьей 23, главой V.7 Земельного кодекса Российской Федерации, Федеральным законом от 06.10.2003 № 131-ФЗ «Об общих принципах организации местного самоуправления в Российской Федерации», Порядком управления, распоряжения и использования земельных участков, находящихся в собственности муниципального образования город Мурманск, а также земель и земельных участков, государственная собственность на которые не разграничена, расположенных на территории муниципального образования город Мурманск, утвержденным решением Совета депутатов города Мурманска от 27.03.2015 № 10-130, на основании постановления администрации города Мурманска от 13.01.2021 № 16 «О возложении полномочий по принятию решения об установлении публичного сервитута в отдельных целях», ходатайства публичного акционерного общества «Россети Северо-Запад» об установлении публичного сервитута от 22.04.2022 (вх. 04.05.2022), записи в Едином государственном реестре недвижимости от 10.07.2008 № 51-51-01/030/2008-483 о государственной регистрации права собственности на энергетический производственно-технологический комплекс - Подстанцию № 6 с кадастровым номером 51:20:0002021:4390, расположенную по улице Транспортной, за публичным акционерным обществом «Межрегиональная распределительная сетевая компания Северо-Запада», сведений Федеральной налоговой службы Российской Федерации, внесенных в Единый государственный реестр юридических лиц, сведений о земельных участках с кадастровыми номерами 51:20:0000000:3, 51:20:0003185:212, 51:20:0000000:17, 51:20:0000000:22, 51:20:0000000:9, 51:20:0003186:46, 51:20:0000000:23, 51:20:0000000:15, 51:20:0003186:1050, внесенных в Единый государственный реестр недвижимости:

1. Утвердить границы публичного сервитута на земельные участки с кадастровыми номерами 51:20:0000000:3, 51:20:0003185:212, 51:20:0000000:17, 51:20:0000000:22, 51:20:0000000:9, 51:20:0003186:46, 51:20:0000000:23, 51:20:0000000:15, 51:20:0003186:1050, расположенные по адресу: Мурманская

область, город Мурманск, а также на земли кадастрового квартала 51:20:0003186 в соответствии со схемой расположения границ публичного сервитута согласно приложению к настоящему распоряжению.

2. Установить публичный сервитут на земельные участки с кадастровыми номерами 51:20:0000000:3, 51:20:0003185:212, 51:20:0000000:17, 51:20:0000000:22, 51:20:0000000:9, 51:20:0003186:46, 51:20:0000000:23, 51:20:0000000:15, 51:20:0003186:1050 и земли кадастрового квартала 51:20:0003186 сроком на 49 лет площадью 49331 кв.м, в целях размещения объектов электросетевого хозяйства, под энергетический производственно-технологический комплекс – Подстанцию № 6, принадлежащую на праве собственности публичному акционерному обществу «Россети Северо-Запад», согласно утвержденной настоящим распоряжением схеме расположения границ публичного сервитута.

3. Публичный сервитут устанавливается на безвозмездной основе. Плата за публичный сервитут не устанавливается на основании пункта 4 статьи 3.6 Федерального закона от 25.10.2001 № 137-ФЗ «О введении в действие Земельного кодекса Российской Федерации».

4. Публичному акционерному обществу «Россети Северо-Запад» в срок не позднее чем три месяца после завершения эксплуатации энергетического производственно-технологического комплекса – Подстанции № 6 привести земельные участки в границах, указанных в приложении к настоящему распоряжению, в состояние, пригодное для их использования в соответствии с разрешенным использованием.

5. Отделу по общим вопросам (Михалкина С.Р.) разместить настоящее распоряжение с приложением на официальном сайте администрации города Мурманска на странице Комитета в разделе «Общая информация»/Земельные отношения в сети Интернет.

6. Отделу по земельным ресурсам (О.Н. Анисимова) обеспечить направление настоящего распоряжения без приложения в редакцию газеты «Вечерний Мурманск» для опубликования.

7. Настоящее распоряжение вступает в силу со дня подписания.

8. Контроль за выполнением настоящего распоряжения возложить на заместителя председателя Комитета Белоруцеву Н.Н.

Председатель комитета



А.А. Стародуб

Приложение
к распоряжению комитета
имущественных отношений
города Мурманска
от 17.06.2022 № 116







Сведения о местоположении границ объекта					
1. Система координат <u>МСК-51, 1 зона</u>					
2. Сведения о характерных точках границ объекта					
Обозначение характерных точек границ	Координаты, м		Метод определения координат характерной точки	Средняя квадратическая погрешность положения характерной точки (M_i), м	Описание обозначения точки на местности (при наличии)
	X	Y			
1	2	3	4	5	6
1	647674.35	1443919.63	Метод спутниковых геодезических измерений (определений)	0.10	—
2	647737.74	1443971.00	Метод спутниковых геодезических измерений (определений)	0.10	—
3	647770.22	1443983.83	Метод спутниковых геодезических измерений (определений)	0.10	—
4	647782.82	1443992.61	Метод спутниковых геодезических измерений (определений)	0.10	—
5	647787.55	1443990.54	Метод спутниковых геодезических измерений (определений)	0.10	—
6	647834.43	1444029.21	Метод спутниковых геодезических измерений (определений)	0.10	—
7	647832.84	1444044.51	Метод спутниковых геодезических измерений (определений)	0.10	—
8	647840.69	1444069.54	Метод спутниковых геодезических измерений (определений)	0.10	—
9	647716.13	1444224.21	Метод спутниковых геодезических измерений (определений)	0.10	—
10	647693.36	1444206.33	Метод спутниковых геодезических измерений (определений)	0.10	—
11	647537.04	1444083.59	Метод спутниковых геодезических измерений (определений)	0.10	—
12	647630.81	1443969.01	Метод спутниковых геодезических измерений (определений)	0.10	—
13	647632.86	1443969.13	Метод спутниковых геодезических измерений (определений)	0.10	—
14	647646.34	1443953.13	Метод спутниковых геодезических измерений (определений)	0.10	—
15	647646.25	1443950.76	Метод спутниковых геодезических измерений (определений)	0.10	—
1	647674.35	1443919.63	Метод спутниковых геодезических измерений (определений)	0.10	—
3. Сведения о характерных точках части (частей) границы объекта					
Обозначение характерных точек части границы	Координаты, м		Метод определения координат характерной точки	Средняя квадратическая погрешность положения характерной точки (M_i), м	Описание обозначения точки на местности (при наличии)
	X	Y			
1	2	3	4	5	6
—	—	—	—	—	—

Схема расположения границ публичного сервитута



Масштаб 1:2000

Используемые условные знаки и обозначения:

- | | |
|---|---|
| №1 | - номер опоры |
|  | - граница публичного сервитута |
|  | - граница кадастрового деления |
|  | - граница населенного пункта |
|  | - граница земельного участка, имеющегося в ЕГРН |
|  | - граница ОКС, имеющаяся в ЕГРН |
|  | - граница охранной зоны, имеющейся в ЕГРН |
| 51:00:0000000:34 | - кадастровый номер земельного участка, имеющегося в ЕГРН |
| 51:00:0000000 | - номер кадастрового квартала |
| 1 ● | - обозначение характерных точек границ |