

Утверждена
постановлением администрации
города Мурманска
от 21.01.2020 № 89

Карта-схема границ прилегающей территории

1. Местоположение прилегающей территории (адресные ориентиры) город Мурманск, Первомайский административный округ, в районе дома 81 по проспекту Кольскому.
2. Кадастровый номер объекта (при наличии), по отношению к которому устанавливается прилегающая территория: 51:20:0000000:16209.
3. Площадь прилегающей территории: 4370 кв. м.

Комитет градостроительства
и территориального развития
администрации города Мурманска
(исполнитель)




(подпись)

С.Г. Лупанский
(расшифровка подписи)

Графическая часть

51:20:0001319





51:20:0001300

51:20:000000:16209

51:20:0001018

51:20:0001305

Условные обозначения

- Граница прилегающей территории 
- Граница участка по отношению к которому устанавливается прилегающая территория 
- Граница кадастрового квартала 
- Поворотная точка границ прилегающей территории 
- Кадастровый номер земельного участка по отношению к которому устанавливается прилегающая территория 51:20:000000:16209
- Кадастровый квартал 51:20:0001302

Масштаб 1:1500

Комитет градостроительства и территориального развития администрации города Мурманска
м.п.

С.Г. Лупанский

