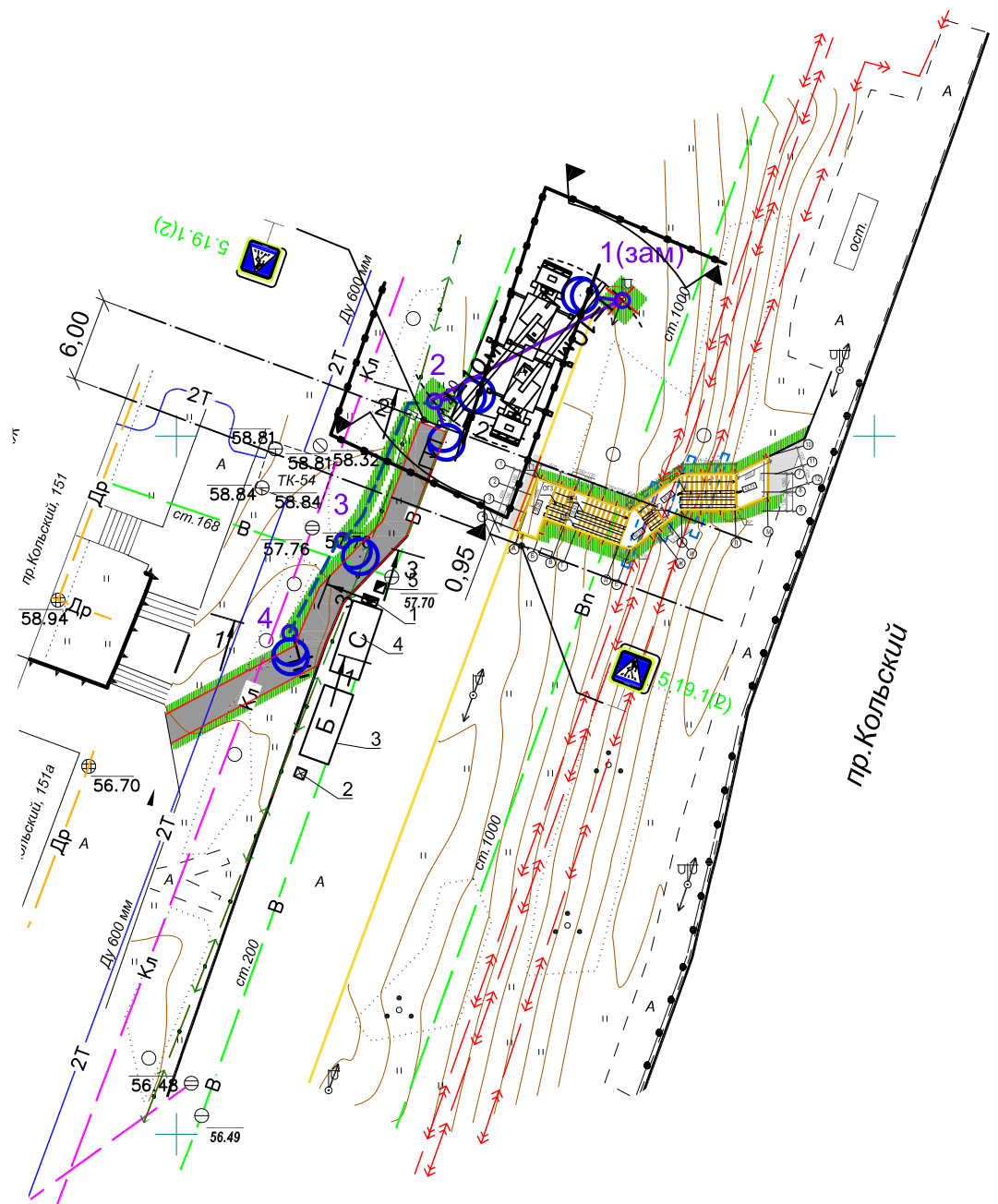




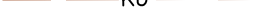
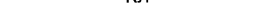
















Схема планировочной организации земельного участка М 1:500



Условные обозначения:

-  - проектируемое асфальтобетонное покрытие тротуара;
-  - проектируемый газон;
-  Вп - существующий водопровод;
-  2Т - существующая тепловая сеть;
-  Кб - существующая сеть бытовой канализации;
-  Кл - существующая сеть ливневой канализации;
-  - существующие электрокабели низкого напряжения;
-  - существующие электрокабели высокого напряжения;
-  Др - существующая дренажная сеть;
-  - резервные трубы;
-  - дор. знак по ГОСТ Р 52290-2004;
-  5.19.1 - номер проектируемого дорожного знака по ГОСТ Р 52290-2004;
- 1.  - пожарный щит
- 2.  - биотуалет
- 3.  Б - бытовки
- 4.  С - склад инструмента и инвентаря
- 5.  - мусорный контейнер
-  - граница зоны, опасной для нахождения людей во время перемещения, установки и закрепления элементов и конструкций
-  - граница зоны обслуживания краном
-  - временное (леерное) ограждение стройплощадки, участка производства работ

Инв. № подлн.	Подпись и дата	Взам. инв. №

258-ПД-21-ПОС.ГЧ					
Капитальный ремонт лестницы в районе остановки общественного транспорта "Улица Первомайская" по просп. Кольскому в южном направлении					
Изм.	Кол.	Лист	Ндок.	Подпись	Дата
Разраб.	Комратов			<i>Ском</i>	
Н. контр.	Рябкова			<i>Рябкова</i>	
				Стадия	Лист
				П	1
				Листов	2
Стройгенплан М 1:500				ММБУ "УДХ"	