






Графическое описание местоположения границ публичного сервитута
Схема расположения границ публичного сервитута



Масштаб 1:750

Условные обозначения:

-  - Граница публичного сервитута и характерная точка
-  - проектируемый к размещению объект - тепловая сеть
-  - граница зоны с особыми условиями использования территории
-  - граница кадастрового квартала
-  - граница земельного участка
- 51:06:0020201 - номер кадастрового квартала
- :255 - номер кадастровый земельного участка

Графическое описание местоположения границ публичного сервитута**Описание границ публичного сервитута****Местоположение объекта Мурманская область, г. Мурманск
Система координат МСК-51**

Обозначение характерных точек границ	Координаты, м		Метод определения координат характерной точки	Средняя квадратическая погрешность положения характерной точки (Mt), м	Описание обозначения точки на местности (при наличии)
	X	Y			
1	2	3	4	5	6
1	637 207,08	1 441 914,52	Метод спутниковых геодезических измерений (определений)	0,10	
2	637 203,67	1 441 919,45		0,10	
3	637 202,64	1 441 920,96		0,10	
4	637 184,47	1 441 915,07		0,10	
5	637 180,24	1 441 906,40		0,10	
6	637 182,15	1 441 900,34		0,10	
7	637 189,29	1 441 902,65		0,10	
8	637 188,29	1 441 905,80		0,10	
9	637 189,81	1 441 908,92		0,10	
1	637 207,08	1 441 914,52		0,10	