







Графическое описание местоположения границ публичного сервитута

Схема расположения границ публичного сервитута



Масштаб 1:500

Условные обозначения:

-  - граница публичного сервитута и характерная точка
-  - проектируемая к размещению тепловая сеть (сооружение)
-  - существующая тепловая сеть (сооружение)
-  - граница зоны с особыми условиями использования территории
-  - граница кадастрового квартала
-  - граница земельного участка
- : 55 - номер кадастровый земельного участка, сооружения
- 51:20:0003173 - номер кадастрового квартала

Описание границ публичного сервитута

Местоположение Российская Федерация, Мурманская область, Мурманск г

Система координат МСК-51, зона 1

Площадь объекта +/- величина погрешности определения площади (P +/- Дельта P) 87 ± 3,00

Номер точки	Координата X	Координата Y	Метод определения	Погрешность
н1	646 733,45	1 443 148,92	Метод спутниковых геодезических измерений (определений)	0,10
н2	646 733,85	1 443 134,54	Метод спутниковых геодезических измерений (определений)	0,10
н3	646 735,94	1 443 134,57	Метод спутниковых геодезических измерений (определений)	0,10
н4	646 739,86	1 443 134,33	Метод спутниковых геодезических измерений (определений)	0,10
н5	646 739,45	1 443 149,09	Метод спутниковых геодезических измерений (определений)	0,10
н1	646 733,45	1 443 148,92	Метод спутниковых геодезических измерений (определений)	0,10