

ПРОТОКОЛ № 25
заседания Комиссии

по определению вида фактического использования зданий (строений, сооружений) и нежилых помещений на территории Мурманской области, в отношении которых налоговая база определяется как кадастровая стоимость

«05» июня 2018 года

г. Мурманск

Присутствовали:

Смирнов Вячеслав Владимирович – заместитель министра имущественных отношений Мурманской области (председатель Комиссии).

Члены Комиссии:

Ягодкина Алина Андреевна - ведущий специалист отдела содержания и информационного учета имущества ГОБУ «Имущественная казна Мурманской области» (секретарь Комиссии);

Клыкова Марина Николаевна - начальник контрольно-аналитического отдела Министерства имущественных отношений Мурманской области;

Онуфриенко Ольга Николаевна - начальник отдела земельных отношений Министерства имущественных отношений Мурманской области;

Попова Жанна Петровна - заместитель начальника отдела финансов, учета и отчетности Министерства имущественных отношений Мурманской области;

Мальцев Николай Александрович - главный специалист отдела правового и кадрового обеспечения Министерства имущественных отношений Мурманской области;

Ткачева Наталья Ивановна - ведущий специалист отдела управления областной собственностью Министерства имущественных отношений Мурманской области;

Стародубцева Ирина Станиславовна - директор ГОБУ «Имущественная казна Мурманской области».

Приглашенные:

Шульга Леонид Николаевич - начальник отдела содержания и информационного учета имущества ГОБУ «Имущественная казна Мурманской области»;

Емелина Ирина Григорьевна	- заместитель начальника отдела финансового анализа и мониторинга развития отраслей экономики Министерства экономического развития Мурманской области;
Подольская Светлана Николаевна	- заместитель начальника отдела налогообложения имущества УФНС России по Мурманской области.

Повестка дня:

1. Определение вида фактического использования зданий (строений, сооружений) и нежилых помещений на территории Мурманской области, в отношении которых налоговая база определяется исходя из кадастровой стоимости, в соответствии с Приложением № 1 к настоящему протоколу.

2. Принятие решения о включении объектов в Перечень объектов недвижимого имущества, расположенных на территории Мурманской области, в отношении которых в 2019 году налоговая база определяется как кадастровая стоимость, в соответствии с Приложением № 1 к настоящему протоколу.

3. Рассмотрение Плана обследования на июнь 2018 года объектов недвижимости в целях определения вида фактического использования зданий (строений, сооружений) и нежилых помещений на территории Мурманской области, в отношении которых налоговая база определяется исходя из кадастровой стоимости, в соответствии с Приложением № 2 к настоящему протоколу.

4. Принятие решения по итогам обследования объекта недвижимости с кадастровым номером 51:20:0000000:3829, расположенного по адресу: Мурманская обл., г. Мурманск, ул. Домостроительная, д. 19, к. 1, на основании заявления АО «Мурманкнига», поступившего в комиссию в 2018 году (Приложение № 3 к настоящему протоколу).

5. Принятие решений по итогам обследования объектов недвижимости, расположенных по адресам: Мурманская обл., г. Кировск, ул. Хибиногорская, д. 31 и Мурманская обл., г. Кировск, ул. Олимпийская, д. 63, на основании заявлений Баранова В.Н., поступивших в комиссию в 2018 году (Приложение № 3 к настоящему протоколу).

6. Принятие решений по заявлениям Баранова В.Н. об исключении из Перечня объектов недвижимого имущества, расположенных на территории Мурманской области, в отношении которых в 2018 году налоговая база определяется как кадастровая стоимость, объекта недвижимости с кадастровым номером 51:16:0040121:169, расположенного по адресу: Мурманская обл., г. Кировск, ул. Олимпийская, д. 13 и объекта недвижимости с кадастровым номером 51:16:0040121:178, расположенного по адресу: Мурманская обл., г. Кировск, ул. Олимпийская, д. 17 (Приложение № 4 к настоящему протоколу).

7. Принятие решения по заявлению ООО «АСМ-ИНВЕСТ» о внесении объектов в Перечень объектов недвижимого имущества, расположенных на территории Мурманской области, в отношении которых в 2019 году налоговая база определяется как кадастровая стоимость (Приложение № 4 к настоящему протоколу).

1. По первому вопросу выступила: Ягодкина А.А.

РЕШИЛИ:

1.1. Определить 32 объекта недвижимого имущества, согласно Приложению № 1 к настоящему протоколу, соответствующим критериям, указанным в части 1 статьи 1-1 Закона Мурманской области от 26.11.2003 № 446-01-ЗМО «О налоге на имущество организаций» (с последующими изменениями).

1.2. Определить 7 объектов недвижимого имущества, согласно Приложению № 1 к настоящему протоколу, не соответствующим критериям, указанным в части 1 статьи 1-1 Закона Мурманской области от 26.11.2003 № 446-01-ЗМО «О налоге на имущество организаций» (с последующими изменениями).

Голосовали: «за» - 8 человек (единогласно), «против» - 0 человек, «воздержались» - 0 человек.

2. По второму вопросу выступила: Ягодкина А.А.

РЕШИЛИ:

2.1. Включить 32 объекта недвижимого имущества, согласно Приложению № 1 к настоящему протоколу, в Перечень объектов недвижимого имущества, расположенных на территории Мурманской области, в отношении которых в 2019 году налоговая база определяется как кадастровая стоимость, в том числе 6 помещений в здании с кадастровым номером 51:16:00101113:59, расположенного по адресу: Мурманская обл., г. Кировск, ул. Комсомольская, д. 10 а.

Голосовали: «за» - 8 человек (единогласно), «против» - 0 человек, «воздержались» - 0 человек.

3. По третьему вопросу выступила: Ягодкина А.А.

РЕШИЛИ:

3.1. Утвердить представленный на рассмотрение План обследования на июнь 2018 года объектов недвижимости в целях определения вида фактического использования зданий (строений, сооружений) и нежилых помещений на территории Мурманской области, в отношении которых налоговая база определяется исходя из кадастровой стоимости (далее – План обследования объектов недвижимости) (Приложение № 2 к настоящему протоколу).

Голосовали: «за» - 8 человек (единогласно), «против» - 0 человек, «воздержались» - 0 человек.

4. По четвертому вопросу выступила: Ягодкина А.А.

РЕШИЛИ:

4.1. Принимая во внимание сведения Единого государственного реестра недвижимости, поступившие в Министерство имущественных отношений Мурманской области, в отношении наименования здания по адресу: г. Мурманск, ул. Домостроительная, дом 19, корпус 1, с кадастровым номером 51:20:0000000:3829, назначения, разрешенного использования земельного участка с кадастровым номером 51:20:0003182:44, под указанным зданием, а так же, обследование вида фактического использования здания, в результате которого согласно акту № 557 от 18.04.2018, общая площадь торговых и офисных помещений составляет менее 20% от общей площади здания, исключить объект недвижимости с кадастровым номером 51:20:0000000:3829, расположенный по адресу: г. Мурманск, ул. Домостроительная, дом 19, корпус 1, из Перечня объектов недвижимого имущества, в отношении которых в 2018 году налоговая база определяется как кадастровая стоимость.

Голосовали: «за» - 8 человек (единогласно), «против» - 0 человек, «воздержались» - 0 человек.

5. По пятому вопросу выступила: Ягодкина А.А.

РЕШИЛИ:

5.1. В Едином государственном реестре недвижимости включены сведения об объекте недвижимости с кадастровым номером 51:16:0040127:78, расположенном по адресу: Мурманская обл., г. Кировск, ул. Хибиногорская, д. 31 и объекте недвижимости с кадастровым номером 51:16:0040109:1426, расположенном по адресу: Мурманская обл., г. Кировск, ул. Олимпийская, д. 63, включенных в Перечень объектов недвижимого имущества, расположенных на территории Мурманской области, в отношении которых в 2018 году налоговая база определяется как кадастровая стоимость (материнские объекты).

В соответствии с п. 1 ст. 1-1 Закона Мурманской области от 26.11.2003 № 446-01-ЗМО «О налоге на имущество организаций» (далее – Закон № 446-01-ЗМО), налоговая база определяется как кадастровая стоимость в отношении торговых центров (комплексов) общей площадью свыше 500 кв. м. и помещений в них.

Таким образом, на основании Закона № 446-01-ЗМО и в соответствии с разъяснениями УФНС России по Мурманской области от 22.05.2018 № 22-20/07569@, объект недвижимости с кадастровым номером 51:16:0040127:78, расположенный по адресу: Мурманская обл., г. Кировск, ул. Хибиногорская, д. 31 и объект недвижимости с кадастровым номером 51:16:0040109:1426, расположенный по адресу: Мурманская обл., г. Кировск, ул. Олимпийская, д. 63, не исключать из Перечня объектов недвижимого имущества, расположенных на территории Мурманской области, в отношении которых в 2018 году налоговая база определяется

как кадастровая стоимость. Включить помещения в зданиях с кадастровым номером 51:16:0040127:78 и с кадастровым номером 51:16:0040109:1426 в Перечень объектов недвижимого имущества, расположенных на территории Мурманской области, в отношении которых в 2019 году налоговая база определяется как кадастровая стоимость в соответствии с Приложением № 3 к настоящему протоколу.

Голосовали: «за» - 8 человек (единогласно), «против» - 0 человек, «воздержались» - 0 человек.

6. По шестому вопросу выступила: Ягодкина А.А.

РЕШИЛИ:

6.1. В Едином государственном реестре недвижимости включены сведения об объекте недвижимости с кадастровым номером 51:16:0040121:169, расположенном по адресу: Мурманская обл., г. Кировск, ул. Олимпийская, д. 13, и объекте недвижимости с кадастровым номером 51:16:0040121:178, расположенном по адресу: Мурманская обл., г. Кировск, ул. Олимпийская, д. 17, включенных в Перечень объектов недвижимого имущества, расположенных на территории Мурманской области, в отношении которых в 2018 году налоговая база определяется как кадастровая стоимость (материнские объекты).

В соответствии с п. 1 ст. 1-1 Закона Мурманской области от 26.11.2003 № 446-01-ЗМО «О налоге на имущество организаций» (далее – Закон № 446-01-ЗМО), налоговая база определяется как кадастровая стоимость в отношении торговых центров (комплексов) общей площадью свыше 500 кв. м. и помещений в них.

Таким образом, на основании Закона № 446-01-ЗМО и в соответствии с разъяснениями УФНС России по Мурманской области от 22.05.2018 № 22-20/07569@, объект недвижимости с кадастровым номером 51:16:0040121:169, расположенный по адресу: Мурманская обл., г. Кировск, ул. Олимпийская, д. 13, и объект недвижимости с кадастровым номером 51:16:0040121:178, расположенный по адресу: Мурманская обл., г. Кировск, ул. Олимпийская, д. 17, не исключать из Перечня объектов недвижимого имущества, расположенных на территории Мурманской области, в отношении которых в 2018 году налоговая база определяется как кадастровая стоимость. Включить помещения в зданиях с кадастровым номером 51:16:0040121:169 и с кадастровым номером 51:16:0040121:178 в Перечень объектов недвижимого имущества, расположенных на территории Мурманской области, в отношении которых в 2019 году налоговая база определяется как кадастровая стоимость (Приложение № 3 к настоящему протоколу).

Голосовали: «за» - 8 человек (единогласно), «против» - 0 человек, «воздержались» - 0 человек.

7. По седьмому вопросу выступила: Ягодкина А.А.

РЕШИЛИ:

7.1. Включить в План обследования на июнь 2018 года объектов недвижимости в целях определения вида фактического использования зданий (строений, сооружений) и нежилых помещений на территории Мурманской области, в отношении которых налоговая база определяется исходя из кадастровой стоимости по заявлениям, поступившим в Комиссию в 2018 году (Приложение № 4 к настоящему протоколу) объекты недвижимости:

- нежилое помещение с кадастровым номером 51:20:0002073:251,
- нежилое здание с кадастровым номером 51:20:0002127:65,
- нежилое помещение с кадастровым номером 51:20:0002057:727,
- нежилое помещение с кадастровым номером 51:20:0002057:651.

Голосовали: «за» - 8 человек (единогласно), «против» - 0 человек, «воздержались» - 0 человек.

Разместить на официальном сайте Министерства имущественных отношений Мурманской области в информационно-телекоммуникационной сети Интернет утвержденные Планы обследования объектов недвижимости.

Срок до 11.06.2018 года.

ГОВУ «Имущественная казна Мурманской области» информировать органы местного самоуправления, на территории которых расположены обследуемые объекты, об утвержденных Планах обследования объектов недвижимости в соответствии с Приложением № 2 и Приложением № 4 к настоящему протоколу, в части их касающейся, с целью размещения на официальных сайтах органов местного самоуправления в информационно-телекоммуникационной сети Интернет за четырнадцать дней до начала проведения обследований.

Срок - 06.06.2018 года.

ГОВУ «Имущественная казна Мурманской области» провести обследования объектов недвижимости в соответствии с Приложением № 2 и Приложением № 4 к настоящему протоколу.

Приложения:

1. Список обследованных объектов в соответствии с утвержденными Планами обследования на апрель-май 2018 года объектов недвижимости в целях определения вида фактического использования зданий (строений, сооружений) и нежилых помещений, расположенных на территории Мурманской области, в отношении которых налоговая база определяется исходя из кадастровой стоимости.

2. План обследования на июнь 2018 года объектов недвижимости в целях определения вида фактического использования зданий (строений, сооружений) и нежилых помещений на территории Мурманской области, в отношении которых налоговая база определяется исходя из кадастровой стоимости.

3. Список обследованных объектов в соответствии с утвержденным Планом обследования на апрель 2018 года объектов недвижимости в целях определения вида фактического использования зданий (строений, сооружений) и нежилых помещений на территории Мурманской области, в отношении которых налоговая база определяется исходя из кадастровой стоимости по заявлениям о проведении обследования, поступившим в Комиссию в 2018 году.

4. План обследования на июнь 2018 года объектов недвижимости в целях определения вида фактического использования зданий (строений, сооружений) и нежилых помещений на территории Мурманской области, в отношении которых налоговая база определяется исходя из кадастровой стоимости по заявлениям, поступившим в Комиссию в 2018 году.

Председатель комиссии:




В.В. Смирнов

Члены комиссии:




М.Н. Клыкова



О.Н. Онуфриенко




Ж.П. Попова



Н.А. Малышев



Н.И. Ткачева



И.С. Стародубцева




А.А. Ягодкина

Список обследованных объектов в соответствии с утвержденными Планом обследования на апрель-май 2018 года объектов недвижимости в целях определения вида фактического использования зданий (строений, сооружений) и земельных помещений, расположенных на территории Муравьевской области, в отношении которых наготовая база определяется исходя из кадастровой стоимости.

№ п/п	Кадастровый номер	Наименование	Площадь, кв.м.	Тип объекта	Назначение	Район	Город	Улица	Дом (квартал)	Корпус	Решение Комиссии	Статус
1	51:14:0030704:2696	Земельное здание	1 517,2	Здание	Жилое	Апатиты	Апатиты г	Фестивальная ул	16а		Соответствует	Включить
2	51:14:0020302:73	Прочая и хлещета	925,7	Здание	Жилое	Апатиты	Апатиты г	Дзержинская ул	31		Соответствует	Включить
3	51:14:0030301:752	Жилое помещение	765,4	Помещение	Жилое	Апатиты	Апатиты г	Ферманна ул	29		Соответствует	Включить
4	51:14:0030201:2121	Жилое помещение	2 967,7	Помещение	Жилое	Апатиты	Апатиты г	Ферманна ул	32а		Соответствует	Включить
5	51:14:0030201:2541	Жилое помещение	1 925,7	Помещение	Жилое	Апатиты	Апатиты г	Ферманна ул	32а		Соответствует	Включить
6	51:14:0030201:2552	Жилое помещение	3 830,3	Помещение	Жилое	Апатиты	Апатиты г	Ферманна ул	32а		Соответствует	Включить
7	51:14:0030301:755	Жилое помещение	648,7	Помещение	Жилое	Апатиты	Апатиты г	Ферманна ул	32а		Соответствует	Включить
8	51:14:0030301:756	Жилое помещение	3 830,3	Помещение	Жилое	Апатиты	Апатиты г	Ферманна ул	32а		Соответствует	Включить
9	51:14:0030301:757	Жилое помещение	279,5	Помещение	Жилое	Апатиты	Апатиты г	Ферманна ул	32а		Соответствует	Включить
10	51:18:0040106:97	Жилое здание	5 631	Здание	Жилое	Калдывак	Калдывак г	Первомайская ул	85а		Соответствует	Включить
11	51:18:0040141:101	Жилое помещение	1 088,3	Помещение	Жилое	Калдывак	Калдывак г	Первомайская ул	55		Соответствует	Включить
12	51:16:0040121:139	Жилое здание	600,6	Здание	Жилое	Кировск	Кировск г	Надковая ул	9		Соответствует	Не включать
13	51:16:001013:54	АТС Кварт	1 286,7	Здание	Жилое	Кировск	Кировск г	Комсомольская ул	3а		Соответствует	Не включать
14	51:16:001013:59	Жилое здание	1 809,8	Здание	Жилое	Кировск	Кировск г	Комсомольская ул	10а		Соответствует	Включить
15	51:16:001013:160	Жилое помещение	447,2	Помещение	Жилое	Кировск	Кировск г	Комсомольская ул	10а		Соответствует	Включить
16	51:16:001013:161	Жилое помещение	65,7	Помещение	Жилое	Кировск	Кировск г	Комсомольская ул	10а		Соответствует	Включить
17	51:16:001013:162	Жилое помещение	50,6	Помещение	Жилое	Кировск	Кировск г	Комсомольская ул	10а		Соответствует	Включить
18	51:16:001013:163	Жилое помещение	51,2	Помещение	Жилое	Кировск	Кировск г	Комсомольская ул	10а		Соответствует	Включить
19	51:16:001013:164	Жилое помещение	591,7	Помещение	Жилое	Кировск	Кировск г	Комсомольская ул	10а		Соответствует	Включить
20	51:16:001013:165	Жилое помещение	603,4	Помещение	Жилое	Кировск	Кировск г	Комсомольская ул	10а		Соответствует	Включить
21	51:16:0040121:137	Жилое помещение	936,6	Здание	Жилое	Кольский	Кольский	Надковая ул	6		Соответствует	Включить
22	51:01:0109002:93	Административное здание	476,1	Здание	Жилое	Кольский	Кольский	Светский пр-кт	38		Соответствует	Включить
23	51:01:0108002:625	Жилое помещение	495,1	Помещение	Жилое	Кольский	Кольский	Завидинский пр-кт	9а		Соответствует	Не включать
24	51:01:0109006:1276	Жилое помещение	791,6	Помещение	Жилое	Кольский	Кольский	Южная ул	2а		Соответствует	Включить
25	51:01:0109005:48	Офис-магазин	809,7	Здание	Жилое	Кольский	Кольский	Светский пр-кт	46		Соответствует	Включить
26	51:10:0020801:53	Магистраль	917,5	Здание	Жилое	Кольский	Кольский	Светский пр-кт	46		Соответствует	Включить
27	51:10:0020505:241	Жилое помещение	1 749,4	Помещение	Жилое	Кольский	Кольский	Комсомольская наб	6а		Соответствует	Включить
28	51:10:0020601:298	Жилое помещение	633,3	Помещение	Жилое	Кольский	Кольский	Комсомольская наб	57/9		Соответствует	Включить
29	51:10:0020802:49	Торговый комплекс	2 844,9	Здание	Жилое	Кольский	Кольский	Комсомольская наб	11		Соответствует	Включить
30	51:01:0204006:17	Оздоровительный центр	477,9	Здание	Жилое	Муравьевск	Муравьевск г	Мира ул	14		Соответствует	Включить
31	51:12:0020201:216	Жилое помещение	457,9	Помещение	Жилое	Оленегорск	Оленегорск г	Протвицкий пр-кт	34а		Соответствует	Включить
32	51:12:0020204:49	Здание управления	4 945,8	Здание	Жилое	Оленегорск	Оленегорск г	Ленинградский пр-кт	2		Соответствует	Включить
33	51:12:0010101:164	Жилое помещение	253	Помещение	Жилое	Оленегорск	Оленегорск г	Ленинградский пр-кт	7		Соответствует	Включить
34	51:12:0000000:2896	Жилое помещение	2 274,8	Помещение	Жилое	Оленегорск	Оленегорск г	Светский пр-кт	55		Соответствует	Включить
35	51:12:0020302:1545	Жилое помещение	2 469,2	Помещение	Жилое	Оленегорск	Оленегорск г	Светский пр-кт	55		Соответствует	Включить
36	51:28:0050002:1120	Жилое здание	484,1	Здание	Жилое	Юрьянский	Юрьянский	Юрьянская ул	2а		Соответствует	Включить
37	51:28:0040002:41	Жилое здание	449,6	Здание	Жилое	Юрьянский	Юрьянский	Юрьянская ул	13		Соответствует	Включить
38	51:02:0020402:147	Жилое здание	572,6	Здание	Жилое	Ловозерский	Ловозерский	Ловозерская ул	24		Соответствует	Включить
39	51:02:0020501:3238	Жилое помещение	1 310,2	Помещение	Жилое	Ловозерский	Ловозерский	Удольская ул	1		Соответствует	Включить

Приложение № 2 к протоколу № 25 от
05.06.2018

Утверждаю
Председатель комиссии
Заместитель министра имущественных отношений



ПЛАН

обследования на июнь 2018 года объектов недвижимости в целях определения вида функционального использования зданий (строений, сооружений) и нежилых помещений на территории Мурманской области, в отношении которых налоговая база определяется исходя из кадастровой стоимости.

№ п/п	Адрес местонахождения	Кадастровый номер объекта недвижимости	Площадь объекта недвижимости	Наименование объекта недвижимости	Период обследования
1	Мурманская обл., г. Мурманск, проезд Тарана д. 11	51:20:0002071:56	788	Нежилое здание	20.06.2018
2	Мурманская обл., г. Мурманск, ул. Самойловой, д. 10	51:20:0002074:53	1080,5	Нежилое здание	
3	Мурманская обл., г. Мурманск, ул. Домостроительная д. 30	51:20:0003187:136	678,8	Торгово-выставочный комплекс	
4	Мурманская обл., г. Гаджиево, ул. Ленина д. 68	51:23:0010103:1001	2570,1	Нежилые помещения	21.06.2018
5	Мурманская обл., г. Заозерск, ул. Строительная д. 22	51:27:0020101:1808	235,7	Помещение	
6	Мурманская обл., г. Заозерск, ул. Ленинского Комсомола д. 3	51:27:0020102:34	3207,2	Нежилое здание	
7	Мурманская обл., г. Кола, ул. Каменный остров, д. 1	51:01:0108001:109	1224,7	Баня	22.06.2018
8	Мурманская обл., г. Кола, ул. Андрусенко, д. 12	51:01:0109002:82	775,9	Отделение сбербанка	
9	Мурманская обл., г. Мурманск, ул. Академика Павлова, д. 25 а	51:20:0002013:226	417,6	Объект многофункционального назначения	
10	Мурманская обл., г. Мурманск, ул. Сполсхи, д. 1	51:20:0002070:306	1612,6	Нежилое здание	
11	Мурманская обл., г. Мурманск, ул. Полярные Зори, д. 49, к. 2	51:20:0002070:7507	1466,2	Нежилое помещение	

Список обследованных объектов в соответствии с утвержденным Планом обследования недвижимости в месяц определения вида фактического использования зданий (строений, сооружений) и нежилых помещений на территории Мурманской области, в отношении которых наложены база определается исходя из кадастровой стоимости по состоянию в 2018 году.

Приложение №3 к протоколу №25 от 05.06.2018

№ п/п	Кадастровый номер	Наименование	Площадь, кв. м.	Тип объекта	Назначение	Район	Город	Улица	Дом (владение)	Корпус (строение)	Решение комиссии о соответствии / не	Решение о включении / не
1	51:20:0000000.3829	Кинжипо-кинжиперская база	2 181,7	Здание	Нежилое	Мурманск	Мурманск г	Демостроительная ул	19	1	Не соответствует	включить
2	51:16:0040127.869	Нежилое помещение	440,4	Помещение	Нежилое	Кировск	Кировск г	Хабининой ул	31		Соответствует	включить
3	51:16:0040127.870	Нежилое помещение	11,1	Помещение	Нежилое	Кировск	Кировск г	Хабининой ул	31		Соответствует	включить
4	51:16:0040127.871	Нежилое помещение	190,4	Помещение	Нежилое	Кировск	Кировск г	Хабининой ул	31		Соответствует	включить
5	51:16:0040127.872	Нежилое помещение	105,4	Помещение	Нежилое	Кировск	Кировск г	Хабининой ул	31		Соответствует	включить
6	51:16:0040127.873	Нежилое помещение	41,4	Помещение	Нежилое	Кировск	Кировск г	Хабининой ул	31		Соответствует	включить
7	51:16:0040127.874	Нежилое помещение	486,6	Помещение	Нежилое	Кировск	Кировск г	Хабининой ул	31		Соответствует	включить
8	51:16:0040127.875	Нежилое помещение	228,9	Помещение	Нежилое	Кировск	Кировск г	Хабининой ул	31		Соответствует	включить
9	51:16:0040127.876	Нежилое помещение	482,3	Помещение	Нежилое	Кировск	Кировск г	Хабининой ул	31		Соответствует	включить
10	51:16:0040127.877	Нежилое помещение	177,6	Помещение	Нежилое	Кировск	Кировск г	Хабининой ул	31		Соответствует	включить
11	51:16:0040127.878	Нежилое помещение	23,8	Помещение	Нежилое	Кировск	Кировск г	Хабининой ул	31		Соответствует	включить
12	51:16:0040127.879	Нежилое помещение	338,8	Помещение	Нежилое	Кировск	Кировск г	Хабининой ул	31		Соответствует	включить
13	51:16:0040127.880	Нежилое помещение	275,9	Помещение	Нежилое	Кировск	Кировск г	Хабининой ул	31		Соответствует	включить
14	51:16:0040127.881	Нежилое помещение	299	Помещение	Нежилое	Кировск	Кировск г	Хабининой ул	31		Соответствует	включить
15	51:16:0040127.882	Нежилое помещение	97	Помещение	Нежилое	Кировск	Кировск г	Хабининой ул	31		Соответствует	включить
16	51:16:0040127.1072	Нежилое помещение	489	Помещение	Нежилое	Кировск	Кировск г	Олимпиацкая ул	63		Соответствует	включить
17	51:16:0040127.1073	Нежилое помещение	37,8	Помещение	Нежилое	Кировск	Кировск г	Олимпиацкая ул	63		Соответствует	включить
18	51:16:0040127.1074	Нежилое помещение	109,8	Помещение	Нежилое	Кировск	Кировск г	Олимпиацкая ул	63		Соответствует	включить
19	51:16:0040127.1859	Нежилое помещение	379,7	Помещение	Нежилое	Кировск	Кировск г	Олимпиацкая ул	13		Соответствует	включить
20	51:16:0040127.1860	Нежилое помещение	476,4	Помещение	Нежилое	Кировск	Кировск г	Олимпиацкая ул	13		Соответствует	включить
21	51:16:0040127.1861	Нежилое помещение	477,0	Помещение	Нежилое	Кировск	Кировск г	Олимпиацкая ул	13		Соответствует	включить
22	51:16:0040127.1862	Нежилое помещение	485,1	Помещение	Нежилое	Кировск	Кировск г	Олимпиацкая ул	13		Соответствует	включить
23	51:16:0040127.1863	Нежилое помещение	465,0	Помещение	Нежилое	Кировск	Кировск г	Олимпиацкая ул	13		Соответствует	включить
24	51:16:0040127.1864	Нежилое помещение	736,0	Помещение	Нежилое	Кировск	Кировск г	Олимпиацкая ул	13		Соответствует	включить
25	51:16:0040127.1854	Нежилое помещение	154,0	Помещение	Нежилое	Кировск	Кировск г	Олимпиацкая ул	17		Соответствует	включить
26	51:16:0040127.1855	Нежилое помещение	385,4	Помещение	Нежилое	Кировск	Кировск г	Олимпиацкая ул	17		Соответствует	включить
27	51:16:0040127.1856	Нежилое помещение	489,3	Помещение	Нежилое	Кировск	Кировск г	Олимпиацкая ул	17		Соответствует	включить
28	51:16:0040127.1857	Нежилое помещение	446,5	Помещение	Нежилое	Кировск	Кировск г	Олимпиацкая ул	17		Соответствует	включить
29	51:16:0040127.1858	Нежилое помещение	387,5	Помещение	Нежилое	Кировск	Кировск г	Олимпиацкая ул	17		Соответствует	включить

Приложение № 4 к протоколу № 25
от 05.06.2018

Утверждаю
Председатель комиссии
Заместитель министра внутренних отношений

Мурманской области

В.В. Смирнов
2018

ПЛАН

обследования на июнь 2018 года объектов недвижимости в целях определения вида фактического использования зданий (строений, сооружений) и нежилых помещений на территории Мурманской области, в отношении которых налоговая база определяется исходя из кадастровой стоимости по заявлениям, поступившим в Комиссию в 2018 году.

№ п/п	Адрес местонахождения	Кадастровый номер объекта недвижимости	Площадь объекта недвижимости	Наименование объекта недвижимости	Период обследования
1	Мурманская обл. г. Мурманск ул. Воровского д. 13	51.20.0002073.251	421,3	Помещение	20.06.2018
2	Мурманская обл. г. Мурманск ул. Заводская д. 2	51.20.0002127.65	923,4	Учреждения управления	
3	Мурманская обл. г. Мурманск ул. Буркова д. 32 к. 1	51.20.0002057.727	1620,1	Нежилое помещение	
4	Мурманская обл. г. Мурманск ул. Буркова д. 32 к. 1	51.20.0002057.651	70,4	Помещение II	